

628700

462000

462100

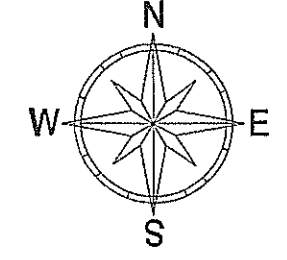
462200

462300

628700

PLAN PARCELAR- spre publicare

Scara 1:1000
UAT Bistrita - Judet: BISTRITA- NĂSĂUD
Tarla 28/16



628600

+

+

+

628600

1
200012

Nr. crt. (ordinea din tarla)	Nr. cadastral atribuit
1	

628500

+

+

+

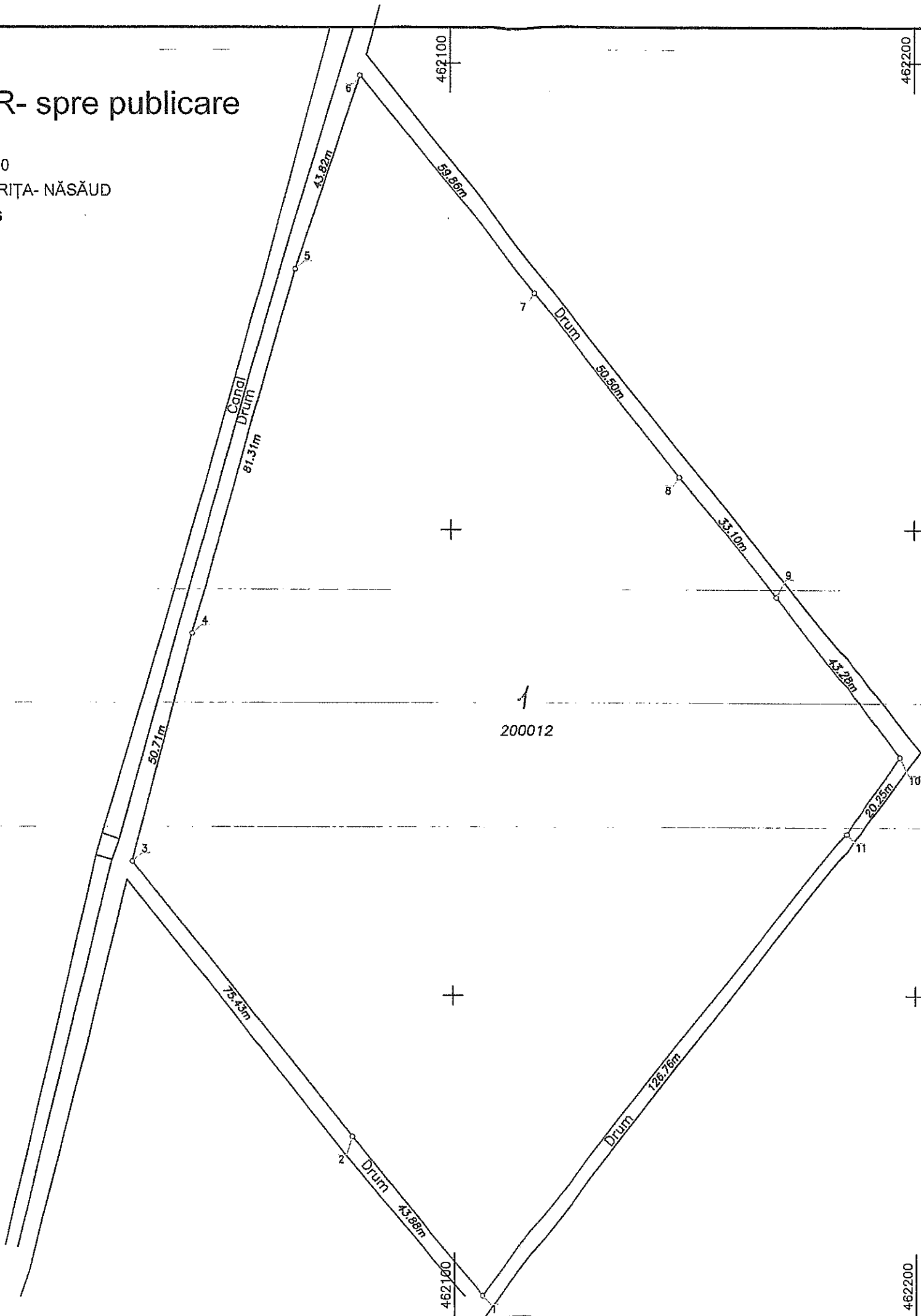
628500

462000

462100

462200

462300

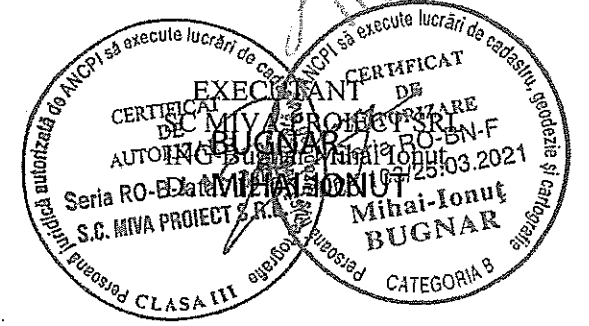


Biris-Kertesz
Arthur-Doru



Digitally signed by
Biris-Kertesz Arthur-Doru
Date: 2026.06.02
16:01:14 +03'00'

VIZAT
COMISIA LOCALA DE FOND FUNCJAR
presedinte:
Primar Gabriel LAZANY



Valabil doar insojit de tabelul parcelar spre publicare

TA PARCELAR SPRE PUBLICARE

(include toate imobilele din tarla)

Nr. tarla	Nr. crt. (ordinea în tarla)	Nr. cadastral inițial	Nr. carte funciară	Nr. parcelă/ (nr. topografic)	Nr. Cad / Nr. CF	Suprafața parcelă din act (mp)	Categoria de folosință din act	Suprafața totală imobil din act (mp)	Suprafața totală imobil determinată (mp)	Numele și prenumele proprietarului	Act de proprietate (nr./data)	Observații
0	1	2	3	4	5	6	7	8	9	10	11	15
28/16	1			1		15983	L	22999	22999	SÎRB GEORGE	PVPP 2993/04.05.2026	200012
				2		6316						
TOTAL						22299		22299	22299			

Valabil doar insotit de planul parcelar- spre publicare

Vizat comisia locala de fond funciar

Presedinte,

Gabriel
Lazany-
Primar

Data:
12.05.2026



Digitally signed
by Biris-Kertesz
Arthur-Doru
Date: 2026.06.02
15:59:57 +03'00'

