

Anexo 1
cu 939 / 22.05.2025

**ACTUALIZARE PLAN URBANISTIC GENERAL ȘI REGULAMENT LOCAL DE URBANISM,
MUNICIPIUL BISTRIȚA, JUDEȚUL BISTRIȚA - NĂSĂUD**

II.5. ZONA DE LOCUIRE - L

GENERALITĂȚI: CARACTERUL ZONEI

Zona de locuire se compune din următoarele subzone funcționale:

L2 – subzona de locuire individuală cu regim de construire discontinuu cu înălțime maximă de P+2, în afara zonei protejate;

L3 – subzona de locuire colectivă cu regim de construire discontinuu și înălțime maximă de P+4, cu accente P+5 – 6 niveluri

L4 – subzona de locuire colectivă cu regim de construire discontinuu și înălțime maximă P+10 niveluri, existente

L5 - subzona de locuințe de case vacanță cu regim de construire discontinuu, rezultată în urma elaborării de P.U.Z.-uri

Se va întocmi Plan Urbanistic Zonal pentru Zone Construite Protejate (PUZCP) pentru nucleele localitatilor componente propuse ca și zone protejate prin prezenta documentație de PUG, iar până la aprobarea acestora se vor aplica reglementările din zona ZP. Termenul recomandat pentru întocmirea acestor planuri urbanistice zonale pentru zone construite protejate este de 2 ani de la aprobarea prezentei documentații de PUG.

Subzonele funcționale sunt delimitate prin următoarele criterii:

- funcțiune;
- regim maxim de înălțime;
- densitatea de ocupare a terenurilor;
- configurația țesutului urban: parcellar, tipologia fondului construit, raportarea la vecinătăți etc.

Suprafața minimă a loturilor din cadrul zonei funcționale L – locuire este împărțită, după cum urmează :

- loturile din zonele de locuințe individuale existente și neconstruite (rămase neocupate), lotul minim construibil este de 250 mp; în condițiile în care loturile sunt conectate la sistem centralizat de utilități;

- loturile din zonele noi introduse în intravilan și pentru loturile de vacanță și enclave neconstruite, lotul minim construibil este de 500 mp;

- lotul minim construibil pentru locuințele colective este de 1000 mp.

SECȚIUNEA I: UTILIZARE FUNCȚIONALĂ ZONA - L -

ARTICOLUL 1 - UTILIZĂRI ADMISE

Sunt admise următoarele utilizări:

L2 :

- locuințe individuale și colective mici cu maxim P+2 niveluri, în regim de construire continuu (înșiruit) sau discontinuu (cuplat sau izolat);

- echipamente publice specifice zonei rezidențiale;

- scuaruri publice;

PROIECTANT GENERAL: S.C. BLOM ROMANIA S.R.L.

PROIECTANȚI: Arhitect Aurora Jelea / Urbanist Diplomat Adela Georgeta Gheorghiuță



**ACTUALIZARE PLAN URBANISTIC GENERAL ȘI REGULAMENT LOCAL DE URBANISM,
MUNICIPIUL BISTRIȚA, JUDEȚUL BISTRIȚA - NĂSĂUD**

- împrejuriri, căi de acces pietonale și private, parcaje, spații plantate;
- micro-obiective tehnico-edilitare de producere a energiei electrice: centrale eoliene de mici dimensiuni, panouri solare, sisteme de încălzire geotermală, pompe de caldură de dimensiuni mici; toate aceste obiective vor fi deservi exclusiv proprietatea pe care sunt amplasate;
- platforme de depozitare selectriva a gunoiului menajer, conform legislației în vigoare din domeniu.

L3:

- locuințe colective și semicolective medii cu maxim P+4E niveluri în regim de construire continuu (înșiruit) sau discontinuu (cuplat sau izolat), cu accente P+5 – 6 niveluri ;
- echipamente publice specifice zonei rezidențiale – comerț, birouri, servicii publice;
- scuaruri și grădini publice;
- construcții aferente echipării tehnico-edilitare;
- amenajări aferente locuințelor: căi de acces carosabile și pietonale private, parcaje, garaje, spații plantate, locuri de joacă pentru copii, amenajări de sport pentru tineret, împrejuriri.
- micro-obiective tehnico-edilitare de producere a energiei electrice: centrale eoliene de mici dimensiuni, panouri solare, sisteme de încălzire geotermală, pompe de caldură de dimensiuni mici; toate aceste obiective vor fi deservi exclusiv proprietatea pe care sunt amplasate;
- platforme de depozitare selectriva a gunoiului menajer, conform legislației în vigoare din domeniu.

L4 :

- locuințe colective și semicolective mici cu maxim P+10 niveluri în regim de construire continuu (lamă) sau discontinuu (turn);
- echipamente publice specifice zonei rezidențiale;
- scuaruri și grădini publice;
- construcții aferente echipării tehnico-edilitare;
- amenajări aferente locuințelor: căi de acces carosabile și pietonale private, parcaje, garaje, spații plantate, locuri de joacă pentru copii, amenajări de sport pentru tineret, împrejuriri.
- micro-obiective tehnico-edilitare de producere a energiei electrice: centrale eoliene de mici dimensiuni, panouri solare, sisteme de încălzire geotermală, pompe de caldură de dimensiuni mici; toate aceste obiective vor fi deservi exclusiv proprietatea pe care sunt amplasate;
- platforme de depozitare selectriva a gunoiului menajer, conform legislației în vigoare din domeniu.

L5 :

- case de vacanță cu maxim P+1+M niveluri, în regim de construire discontinuu (cuplat sau izolat) ;
- parcuri rezidențiale de vacanță;
- campinguri;
- echipamente publice specifice zonei rezidențiale cu caracter de case de vacanță;
- scuaruri și grădini publice;
- împrejuriri, căi de acces pietonale și private, parcaje, spații plantate;
- micro-obiective tehnico-edilitare de producere a energiei electrice: centrale eoliene de mici dimensiuni, panouri solare, sisteme de încălzire geotermală, pompe de caldură de

PROIECTANT GENERAL: S.C. BLOM ROMANIA S.R.L.

PROIECTANTI: Arhitect Aurora Jelea / Uurbanist Diplomat Adela Georgeta Gheorghită

**ACTUALIZARE PLAN URBANISTIC GENERAL ȘI REGULAMENT LOCAL DE URBANISM,
MUNICIPIUL BISTRIȚA, JUDEȚUL BISTRIȚA - NĂSĂUD**

dimensiuni mici; toate aceste obiective vor fi deservi exclusiv proprietatea pe care sunt amplasate.

- platforme de depozitare selectriva a gunoiului menajer, conform legislatiei in vigoare din domeniu.

ARTICOLUL 2 - UTILIZĂRI ADMISE CU CONDIȚIONĂRI

L2 + L3 + L4:

Sunt admise cu condiționări următoarele utilizări:

- se admite folosirea ultimului etaj atât pentru locuirea individuală cât și pentru locuirea colectivă cu condiția realizării acestuia sub forma unei mansarde care se înscrie sub volumul unui acoperiș cu pantă de 45 grade; suprafața ultimului nivel va fi de maxim 60% din aria unui nivel curent;

- se admit funcțiuni comerciale, servicii profesionale și mici activități manufacturiere, cu condiția ca suprafața acestora să nu depășească 250 mp ADC, să nu genereze transporturi grele, să nu atragă mai mult de 5 autoturisme, să nu fie poluante, să nu aibă program prelungit peste orele 22,00 și să nu utilizeze terenul liber al parcelei pentru depozitare și producție;

- în zonele de lotizări constituite ce cuprind parcele care în majoritatea lor îndeplinesc condițiile de construibilitate și sunt dotate cu rețele edilitare, autorizarea construcțiilor se poate face direct sau în baza unor documentații PUZ (după caz, conform legislației în vigoare) ;

L2 (prevederea de mai jos se aplică doar în cazul gospodăriilor din localitățile componente și se aplică doar în subzona L2 din cadrul acestor localități):

- anexe pentru creșterea animalelor (nu mai mult de 4 animale) pentru producție și subzistență și agricultura de subzistență care intră sub incidența normativelor de protecție sanitară și sănătatea populației;

L5

- parcuri de rulote special amenajate pentru o astfel de activitate;

- rulote isolate în zone special amenajate;

- zone special amenajate pentru grătare și picnic;

ARTICOLUL 3 - UTILIZĂRI INTERZISE

L2 + L3 + L4 + L5:

Se interzic următoarele utilizări:

- funcțiuni comerciale și servicii profesionale care depășesc suprafața de 250 mp/ADC, generează un trafic important de persoane și mărfuri, au program prelungit după orele 22.00, produc poluare;

- activități productive poluante, cu risc tehnologic sau care sunt incomode prin traficul generat (vehicule de transport greu sau peste 5 autovehicule mici pe zi), prin utilizarea incintei pentru depozitare și producție, prin deșeurile produse ori prin programul de activitate prelungit după orele 22.00;

- realizarea unor false mansarde;

- construcții provizorii;

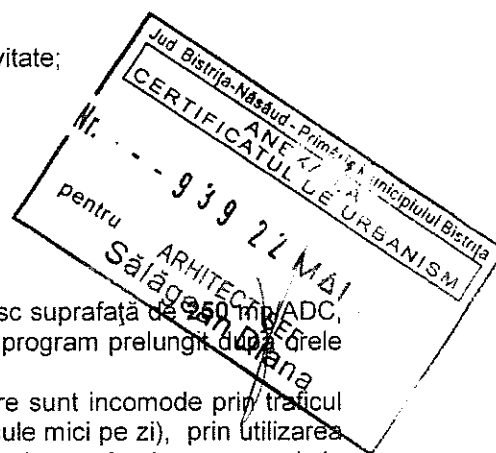
- dispunerea de panouri de afișaj pe plinurile fațadelor principale, desfigurând arhitectura și deteriorând finisajul acestora;

- depozitare en-gros;

- depozități de materiale re folosibile;

PROIECTANT GENERAL: S.C. BLOM ROMANIA S.R.L.

PROIECTANTI: Arhitect Aurora Jelea / Uurbanist Diplomat Adela Georgeta Gheorghită



**ACTUALIZARE PLAN URBANISTIC GENERAL ȘI REGULAMENT LOCAL DE URBANISM,
MUNICIPIUL BISTRIȚA, JUDEȚUL BISTRIȚA - NĂSĂUD**

- platforme de precolectare a deșeurilor urbane;
 - depozitarea pentru vânzare a unor cantități mari de substanțe inflamabile sau toxice;
 - activități productive care utilizează pentru depozitare și producție terenul vizibil din circulațiile publice;
 - stații de betoane;
 - stații de bentină – PECO;
 - autobaze;
 - stații de întreținere auto cu capacitatea peste 3 mașini;
 - spălătorii chimice;
 - lucrări de terasament de natură să afecteze amenajările din spațiile publice și construcțiile de pe parcelele adiacente;
 - orice lucrări de terasament care pot să provoace scurgerea apelor pe parcelele vecine sau care împiedică evacuarea și colectarea rapidă a apelor meteorice ;
 - rulote izolate.
- L2 + L3 + L4:**
- campinguri și parcuri de rulote;
 - rulote izolate;

SECȚIUNEA II: CONDIȚII DE AMPLASARE, ECHIPARE ȘI CONFIGURARE A CLĂDIRILOR.

ARTICOLUL 4 - CARACTERISTICI ALE PARCELELOR (SUPRAFEȚE, FORME, DIMENSIUNI).

- L2 – suprafața minimă – 250 mp;
- L3 – suprafața minimă – 500 mp;
- L4 - suprafața minimă – 1000 mp;
- L5 – suprafața minimă a parcelei – 500 mp

Adâncimea parcelei să fie mai mare sau cel puțin egală cu lățimea acesteia. Nu se admit parcele cu deschidere la stradă mai mare decât adâncimea parcelei și care să nu formeze unghi mai mare de 75 grade cu aliniamentul.

ARTICOLUL 5 - AMPLASAREA CLĂDIRILOR FAȚĂ DE ALINIAMENT

Racordarea aliniamentelor la intersecțiile străzilor se va face printr-o linie perpendiculară pe bisectoarea unghiului dintre aliniamente, având lungimea de 12,0 metri pe străzile de categoria I-a și a II-a și de 6,0 metri pe cele de categoria a III-a.

- L2 + L3 + L4** - clădirile se dispun în funcție de caracterul străzii;
- în cazul regimului de construire continuu (înșiruit) clădirile se dispun față de aliniament :
 - pe aliniament sau cu respectarea retragerii caracteristice străzii respective, cu condiția să nu se lase calcane vizibile;
 - alinierea clădirilor, în cazul parcelelor existente, respectând alinierea generală a străzii ;
 - distanțele se pot majora în cazul protejării unor arbori sau în cazul alipirii la o clădire existentă situată mai retras, pentru a nu se crea noi calcane;
 - se recomandă retrageri față de aliniament de minim 5,0 metri pe străzi de categoria III și 6,0 metri pe străzi de categoria II;

PROIECTANT GENERAL: S.C. BLOM ROMANIA S.R.L.

PROIECTANTI: Arhitect Aurora Jelea / Uurbanist Diplomat Adela Georgeta Gheorghită

**ACTUALIZARE PLAN URBANISTIC GENERAL ȘI REGULAMENT LOCAL DE URBANISM,
MUNICIPIUL BISTRIȚA, JUDEȚUL BISTRIȚA - NĂSĂUD**

- banda de construibilitate a clădirilor cu regim de construire continuu nu va depăși adâncimea de **15.0** metri de la alinierea clădirilor.
- În fâșia *non aedificandi* dintre aliniament și linia de retragere a alinierii clădirilor nu se permite nici o construcție cu excepția împrejuririlor, aleilor de acces și platformelor de maxim 0,40 metri înălțime față de cota terenului anterioară lucrărilor de terasament.
- În cazul regimului de construire discontinuu (cuplat, izolat) clădirile se dispun față de aliniament:
- pe aliniament sau cu respectarea retragerii caracteristice străzii respective; retras față de aliniament cu minim **6,0** metri pe străzi de categoria III și **12,0** metri pe străzi de categoria II și I;
- În fâșia *non aedificandi* dintre aliniament și linia de retragere a alinierii clădirilor nu se permite nici o construcție cu excepția împrejuririlor, aleilor de acces și platformelor de maxim 0,40 metri înălțime față de cota terenului anterioară lucrărilor de terasament.

L5 – viitoarele construcții vor fi amplasate retras de aliniament cu minim **5,0 m** ;

În fâșia *non aedificandi* dintre aliniament și linia de retragere a alinierii clădirilor nu se permite nici o construcție cu excepția împrejuririlor, aleilor de acces, spațiilor verzi plantate, dat fiind și platformelor de maxim 0,40 metri înălțime față de cota terenului anterioară lucrărilor de terasament.

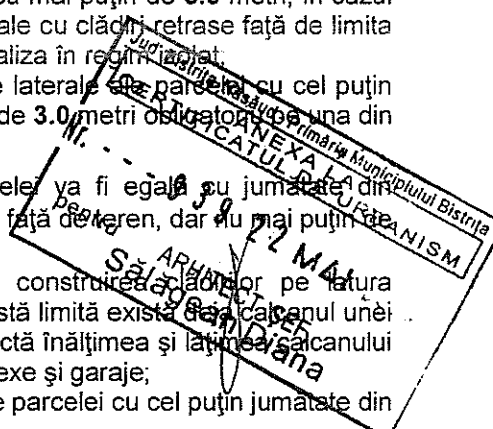
ARTICOLUL 6 - AMPLASAREA CLĂDIRILOR FAȚĂ DE LIMITELE LATERALE ȘI POSTERIOARE ALE PARCELELOR

L2 + L3 + L4:

- clădirile construite în regim înșiruit se vor alipi pe limitele laterale de calcanele de pe parcelele învecinate pe o adâncime de maxim **15.0** metri, cu excepția celor de colț care vor întoarce fațade spre ambele străzi;
- în cazul segmentării înșiruirii, spre interspațiu se vor întoarce fațade care vor fi retrase de la limita proprietății la o distanță de cel puțin jumătate din înălțimea la cornișă în punctul cel mai înalt față de teren, dar nu cu mai puțin de **3.0** metri; se va respecta aceeași prevedere și în cazul în care înșiruirea este învecinată cu o funcțiune publică sau cu o unitate de referință, având regim de construire discontinuu;
- la fiecare 30 m să fie prevăzut un acces în spatele loturilor pentru accesul în situații de urgență (exemplu : pompieri) ;
- clădirile semi-cuplate se vor alipi de calcanul clădirii de pe parcela alăturată și se vor retrage față de cealaltă limită la o distanță de cel puțin jumătate din înălțimea la cornișă în punctul cel mai înalt față de teren, dar nu cu mai puțin de **3.0** metri; în cazul în care parcela se învecinează pe ambele limite laterale cu clădiri retrase față de limita proprietății având fațade cu ferestre, clădirea se va realiza în regim înșiruit;
- clădirile izolate se vor retrage față de limitele laterale ale parcelei cu cel puțin jumătate din înălțimea la cornișă, dar nu cu mai puțin de **3.0** metri obligatoriu pe una din laturi, pentru accesul pompierilor;
- retragerea față de limita posterioară a parcelei va fi egală cu jumătate din înălțimea la cornișă, măsurată în punctul cel mai înalt față de teren, dar nu mai puțin de **5.0** metri.
- în cazul loturilor puțin adânci se acceptă construirea clădirilor pe latura posterioară a parcelei numai în cazul în care pe această limită există calcanul unei clădiri principale de locuit, iar adosarea respectă înălțimea și lățimea calcanului acesteia, prevederea nefiind valabilă în cazul unor anexe și garaje;
- L5** – clădirile se vor retrage față de limitele laterale ale parcelei cu cel puțin jumătate din înălțimea la cornișă, dar nu cu mai puțin de **3.0** metri;

PROIECTANT GENERAL: S.C. BLOM ROMANIA S.R.L.

PROIECTANTI: Arhitect Aurora Jelea / Urbanist Diplomat Adela Georgeta Gheorghită



**ACTUALIZARE PLAN URBANISTIC GENERAL ȘI REGULAMENT LOCAL DE URBANISM,
MUNICIPIUL BISTRIȚA, JUDEȚUL BISTRIȚA - NĂSAUD**

- retragerea față de limita posterioară a parcelei va fi egală cu jumătate din înălțimea la cornișă, măsurată în punctul cel mai înalt față de teren, dar nu mai puțin de 5.0 metri.

ARTICOLUL 7 - AMPLASAREA CLĂDIRILOR UNELE FAȚĂ DE ALTELE PE ACEEAȘI PARCELĂ

L4 :

- distanța minimă dintre clădirile de pe aceeași parcelă va fi egală cu înălțimea la cornișă a clădirii celei mai înalte pentru fațadele cu camere locuibile; distanța se poate reduce la jumătate, dar nu la mai puțin de 3,0 metri, dacă fronturile opuse nu au camere locuibile;

L2 + L3 + L5:

- distanța minimă dintre clădirile de pe aceeași parcelă va fi egală cu înălțimea la cornișă a clădirii celei mai înalte pentru fațadele cu camere locuibile; distanța se poate reduce la jumătate, dar nu la mai puțin de 5,0 metri, dacă fronturile opuse nu au camere locuibile;

ARTICOLUL 8 - CIRCULAȚII ȘI ACCESE.

L2 + L3 + L5:

- parcela este construibilă numai dacă are asigurat un acces carosabil de minim 4,00 metri dintr-o circulație publică în mod direct sau prin drept de trecere legal obținut prin una din proprietățile învecinate;

- în cazul fronturilor continue la stradă se va asigura la fiecare 30,00 metri de front câte un acces carosabil în curtea posterioară printr-un pasaj care să permită accesul autovehiculelor de stingere a incendiilor;

- în toate cazurile este obligatorie asigurarea accesului în spațiile publice a persoanelor handicapate sau cu dificultăți de deplasare.

- nu sunt admise soluții de circulație de tip fundatură dacă fundătura nu are prevăzută un spațiu de întoarcere conform normativelor în vigoare sau dacă fundătura este mai mare de 100 m;

- autorizarea executării construcțiilor este permisă numai dacă există posibilități de acces la drumurile publice, direct sau prin servitute, conform destinației construcției. Caracteristicile acceselor la drumurile publice trebuie să permită intervenția mijloacelor de stingere a incendiilor.

- în mod excepțional se poate autoriza executarea construcțiilor fără îndeplinirea condițiilor prevăzute la alin. (1), cu avizul unității teritoriale de pompieri.

- numărul și configurația acceselor prevăzute în prezentul regulament se determină conform anexei nr. 4 la HGR nr. 525/1996.

- orice acces la drumurile publice se va face conform avizului și autorizației speciale de construire, eliberate de administratorul acestora.

L4:

- parcela este construibilă numai dacă are asigurat un acces carosabil de minim 4,00 metri dintr-o circulație publică în mod direct sau prin drept de trecere legal obținut prin una din proprietățile învecinate;

Pentru locuințe unifamiliale cu acces și lot propriu se vor asigura:

- accese carosabile pentru locatari;

- acces carosabil pentru colectarea deșeurilor menajere și pentru accesul mijloacelor de stingere a incendiilor;

PROIECTANT GENERAL: S.C. BLOM ROMANIA S.R.L.

PROIECTANTI: Arhitect Aurora Jelea / Urbanist Diplomat Adela Georgeta Gheorghiuță

**ACTUALIZARE PLAN URBANISTIC GENERAL ȘI REGULAMENT LOCAL DE URBANISM,
MUNICIPIUL BISTRIȚA, JUDEȚUL BISTRIȚA - NĂSĂUD**

- alei (semi)carosabile în interiorul zonelor parcelate, cu o lungime de maximum 25 m vor avea o lățime de minimum 5,00 m, iar pentru cele cu lungimi mai mari de 25 m vor fi prevăzute supralargiri de depășire și suprafețe pentru manevre de întoarcere;
- în cazul unei parcelări pe două rânduri, accesele la parcelele din spate se vor realiza prin alei de deservire locală (fundaturi):
- cele cu o lungime de 30 m - o singură bandă de 3,5 m lățime;
- cele cu o lungime de maximum 100 m - minimum 2 benzi (total 7 m), cu trotuar cel puțin pe o latură și supralargiri pentru manevre de întoarcere la capăt.

Pentru locuințe semicolective cu acces propriu și lot folosit în comun se vor asigura:

- accese carosabile pentru locatari;
- accese de serviciu pentru colectarea deșeurilor menajere și pentru accesul mijloacelor de stingere a incendiilor;
- în cazul unei parcelări pe două rânduri, accesele la parcelele din spate se vor realiza prin alei de deservire locală (fundaturi):
- cele cu o lungime de maximum 30 m - o singură bandă de 3,5 m lățime;
- cele cu o lungime de 30 m până la maximum 100 m - minimum 2 benzi (total 7 m), cu trotuar cel puțin pe o latură; supralargiri pentru manevre de întoarcere la capăt.

Locuințele colective cu acces și lot folosit în comun vor fi prevăzute cu:

- accese carosabile pentru locatari;
- accese de serviciu pentru colectarea deșeurilor menajere și pentru accesul mijloacelor de stingere a incendiilor;
- accese la parcaje și garaje.

Pentru locuințele de vacanță cu acces propriu și lot folosit în comun se vor asigura:

- accese carosabile pentru locatari;
- accese de serviciu pentru colectarea deșeurilor menajere și pentru accesul mijloacelor de stingere a incendiilor, în cazul clădirilor pentru alimentație publică;
- în cazul unei parcelări pe două rânduri, accesele la parcelele din spate se vor realiza prin alei de deservire locală (fundaturi):
- cele cu o lungime de maximum 30 m - o singură bandă de 3,5 m lățime;
- cele cu o lungime de 30 m până la maximum 100 m - minimum 2 benzi (total 7 m), cu trotuar cel puțin pe o latură; supralargiri pentru manevre de întoarcere la capăt.

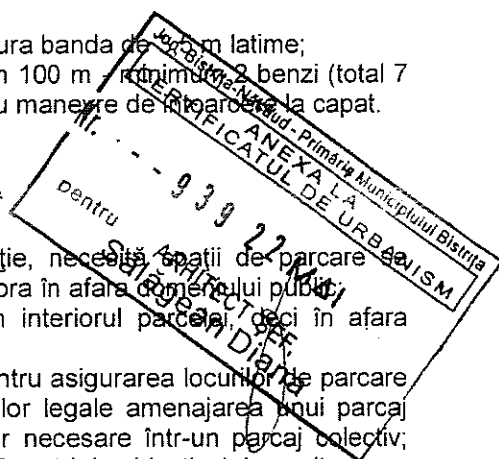
ARTICOLUL 9 - STATIONAREA AUTOVEHICULELOR.

L2 + L3 + L4 :

- autorizarea construcțiilor care, prin destinație, necesită spații de parcare se emite numai dacă există posibilitatea realizării acestora în afara domeniului public;
- staționarea vehiculelor se admite numai în interiorul parcelei, deci în afara circulațiilor publice;
- în cazul în care nu există spațiu suficient pentru asigurarea locurilor de parcare normate, se va demonstra prin prezentarea formelor legale amenajarea unui parcaj propriu sau în cooperare ori concesionarea locurilor necesare într-un parcaj colectiv; aceste parcaje vor fi situate la distanță de maxim 150 metri de obiectivul deservit;
- pentru locuințe individuale și colective se va asigura 1 loc de parcare pentru 80 m² suprafață locuibilă, asigurat pe parcela proprie;
- pentru servicii complementare zonei de locuire se va asigura 1 loc de parcare pentru 60 m² arie desfășurată;

PROIECTANT GENERAL: S.C. BLOM ROMANIA S.R.L.

PROIECTANTI: Arhitect Aurora Jelea / Urbanist Diplomat Adela Georgeta Gheorghită



**ACTUALIZARE PLAN URBANISTIC GENERAL ȘI REGULAMENT LOCAL DE URBANISM,
MUNICIPIUL BISTRIȚA, JUDEȚUL BISTRIȚA - NĂSĂUD**

L5 :

- parcare se face obligatoriu în interiorul parcelei;
- pentru spațiile publice se amenajează locuri pentru parcare conform normativelor în vigoare.

ARTICOLUL 10 - ÎNĂLȚIMEA MAXIMĂ ADMISIBILĂ A CLĂDIRILOR

- înălțimea maximă admisibilă este egală cu distanța dintre aliniamente; pot fi adăugate suplimentar unul sau două niveluri în funcție de volumetria caracteristică străzii, cu condiția retragerii acestora în limitele unui arc de cerc cu raza de **4.0 metri** continuat cu tangenta sa la **45 grade**;

Subzone funcționale	Înălțimea maximă admisă (metri)	Număr niveluri convenționale (3.0 metri)
L2	9	P+2
L3	15	P+4
L4	33	P+10
L5	6	P+M

*) în toate cazurile în care construcțiile au acoperiș cu pante de peste 45 grade se admite mansardarea.

- în cazul racordării între străzi cu lățimi diferite, cu clădiri având regim diferit de înălțime, se va prelungi regimul cel mai înalt spre strada secundară pe o lungime de **25,0 metri**;

ARTICOLUL 11 - ASPECTUL EXTERIOR AL CLĂDIRILOR

L2 + L3 + L4 + L5

- aspectul clădirilor va ține seama de caracterul specific al zonei și de arhitectura clădirilor din vecinătate cu care se află în relații de co-vizibilitate;
 - construcțiile trebuie să contribuie la armonia mediului lor, prin proporții corecte ale volumului și elementelor lor, prin calitatea materialelor utilizate și prin alegerea culorilor folosite pentru înfrumusețarea lor;
 - se va asigura o tratare similară a tuturor fațadelor de pe artera de circulație respectivă;
 - se va acorda atenție modului de tratare a acoperișurilor șarpantă;
 - se interzice afectarea aspectului arhitectural al clădirilor prin dispunerea neadecvată a reclamelor pe plinurile fațadelor, parapete, balcoane etc.
 - cu excepția construcțiilor și instalațiilor necesare serviciilor publice sau de interes colectiv și a lucrărilor tehnice necesare funcționării serviciilor publice sau de interes colectiv, acoperirea cu învelitoare ceramică (țiglă, olane, ardezie etc.) de culoare maro, grenă, brun-roșcată este obligatorie;
- L2** - acoperișurile pot fi realizate cu 4 pante sau 2 pante utilizându-se tipurile de învelitori precizate;

L3, L4 - acoperișurile pot fi realizate în sistem mixt, în pantă și în terasă cu condiția de a se utiliza tipurile de învelitori precizate;

PROIECTANT GENERAL: S.C. BLOM ROMANIA S.R.L.

PROIECTANȚI: Arhitect Aurora Jelea / Uurbanist Diplomat Adela Georgeta Gheorghiuță

**ACTUALIZARE PLAN URBANISTIC GENERAL ȘI REGULAMENT LOCAL DE URBANISM,
MUNICIPIUL BISTRIȚA, JUDEȚUL BISTRIȚA - NĂSĂUD**

- sunt interzise soluții de acoperire din azbociment, tablă zincată, cu excepția sistemelor de țigle tratate metalice;
- pentru clădirile care ating înălțimea maximă admisă prin prezentul regulament, este obligatorie retragerea cu minim 2 m a ultimului nivel pe toate fațadele, cu excepția fațadelor comune cu alte construcții;
- panta maximă admisă pentru acoperișuri este de 45%;
- aparatele de aer condiționat, de ventilație, antenele de televizor precum și antenele parabolice aparente aplicate pe fațadă sunt interzise;
- nu sunt admise culorile stridente pentru finisajele exterioare ale clădirilor (roz, roșu, mov, portocaliu, galben, verde crud, turcoaz, bleu, violet, kaki, vernil, cyclam și tonuri intermediare ale acestor culori);
- L2** - fațadele vor avea prispe și foișoare cu stâlpi din lemn, tencuieli cu zugrăveli albe sau pastelate, bej, gri sau gri pal;
- L2** - nu se vor utiliza panouri pentru fațade din metal sau din sticlă și nici vitraje cu suprafața mare;
- L2** - nu se vor utiliza materiale de învelițoare cu culori stridente, optându-se, pentru soluții care să derive din tradiția locală (șiță, tablă tratată, țiglă);
- nu sunt admise goluri în fațade care nu respectă tipologia prezentă în vecinătate;
- nu sunt admise soluții de învelire care promovează accente verticale nejustificate tip minaretă, turn, etc.;
- nu se admis un raport plin-gol al fațadelor mai mare decât cel prezent în vecinătatea construcției;
- nu sunt admise intervenții de orice natură pe fondul construit existent care sunt incompatibile cu actualul regulament;
- următoarele materiale sunt strict interzise: PVC, tablă, plăci din azbociment, pereți tip cortină.
- se recomandă utilizarea materialelor specifice zonei: lemn, vopsele lavabile în tonuri și nuanțe de culori calde, pastelate, nestridente (exemplu: alb, crem etc.);
- L4** - fiind vorba de o zonă specială cu un caracter specific, se recomandă ca aspectul clădirilor să fie specific pentru o zonă montană;
- L4** - se recomandă ca viitoarele clădiri să adopte soluții constructive din lemn sau placaje cu lemn a fațadelor;
- L4** - acoperirea să fie în două, patru pante sau terasa;

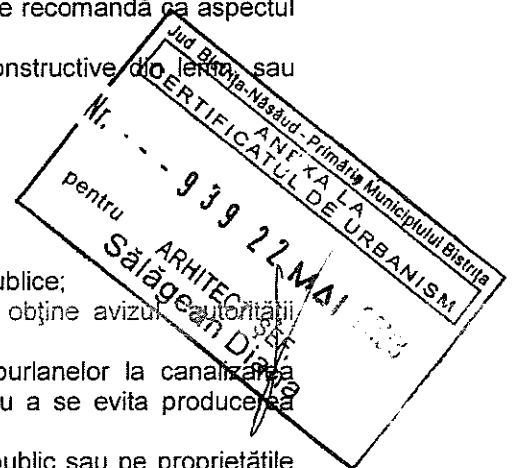
ARTICOLUL 12 - CONDIȚII DE ECHIPARE EDILITARĂ

L2+L3+L4 + L5:

- toate clădirile vor fi racordate la rețelele tehnico-edilitare publice;
- în cazul alimentării cu apă în sistem propriu se va obține avizul autorității competente care administrează resursele de apă;
- dată fiind intensitatea circulației pietonale, racordarea burlanelor la canalizarea pluvială este obligatoriu să fie făcută pe sub trotuare pentru a se evita producerea gheții;
- este interzisă deversarea apelor meteorice pe domeniul public sau pe proprietățile învecinate;
- se va asigura în mod special captarea și evacuarea rapidă apelor meteorice în rețeaua de canalizare;
- se interzice dispunerea antenelor TV-satelit în locuri vizibile din circulațiile publice și dispunerea vizibilă a cablurilor CATV;

PROIECTANT GENERAL: S.C. BLOM ROMANIA S.R.L.

PROIECTANTI: Arhitect Aurora Jelea / Urbanist Diplomat Adela Georgeta Gheorghită



**ACTUALIZARE PLAN URBANISTIC GENERAL ȘI REGULAMENT LOCAL DE URBANISM,
MUNICIPIUL BISTRIȚA, JUDEȚUL BISTRIȚA - NĂSĂUD**

- cu excepția telecomunicațiilor speciale, se interzice dispunerea de piloneți zăbreliți (tripozi uniți cu grinzi cu zăbrele) pe terasele clădirilor care nu sunt tehnice sau industriale.
- toate rețelele edilitare vor fi realizate subteran, inclusiv cele existente.

ARTICOLUL 13 - SPAȚII LIBERE ȘI SPAȚII PLANTATE

L2+L3+L4 + L5:

- spațiile verzi vizibile, cuprinse la stradă între aliniament și linia de aliniere a clădirilor vor fi amenajate peisager sub forma unor grădini de fațadă;
- spațiile neconstruite și neocupate de accese și trotuare de gardă vor fi înierbate și plantate cu un arbore la fiecare 50 mp;
- se recomandă ca, pentru îmbunătățirea microclimatului și pentru protecția construcției, să se evite impermeabilizarea terenului peste minimum necesar pentru accese, circulații pietonale, terase;
- se va asigura un procent de spații verzi de minim 30% pe fiecare parcelă;

ARTICOLUL 14 - ÎMPREIMUIRI

L2+L3+L4+L5:

- gardurile spre stradă ale clădirilor retrase de la aliniament vor fi transparente, vor avea înălțimea de 1,70 metri, vor avea un soclu opac de maxim 0,60 metri și vor putea fi dublate de gard viu; gardurile dintre proprietăți vor fi transparente dublate cu gard viu sau exclusiv gard viu și vor avea înălțimea maximă de 2,20 metri;
- marcarea limitei proprietății în cazul parterelor cu funcțiuni accesibile publicului retrase de la aliniament se poate face prin pavaje decorative, parapete, jardiniere, gard viu etc.;

SECȚIUNEA III: POSIBILITĂȚI MAXIME DE OCUPARE ȘI UTILIZARE A TERENULUI.

ARTICOLUL 15 - PROCENT MAXIM DE OCUPARE A TERENULUI (POT).

- L2: P+2*: POT_{maxim} = 35%
L3: P+4*: POT_{maxim} = 35%
P+5- 6: POT_{maxim} = 60%
L4: P+10*: POT_{maxim} = 45%
L5: P+M*: POT_{maxim} = 30%

**vezi Secțiunea II, Articolul 10 – Înălțimea maximă admisibilă a construcțiilor*

ARTICOLUL 16 - COEFICIENT MAXIM DE UTILIZARE A TERENULUI (CUT).

- L2: P+2*: CUT_{maxim} = 1,20 ADC/mp
L3: P+4*: CUT_{maxim} = 1,80 ADC/mp
P+5 - 6: CUT_{maxim} = 4,20 ADC/mp
L4: P+10*: CUT_{maxim} = 5,0 ADC/mp
L5: P+M*: CUT_{maxim} = 0,60 ADC/mp

**vezi Secțiunea II, Articolul 10 – Înălțimea maximă admisibilă a construcțiilor*

PROIECTANT GENERAL: S.C. BLOM ROMANIA S.R.L.

PROIECTANTI: Arhitect Aurora Jelea / Uurbanist Diplomat Adela Georgeta Gheorghită

Aurora
cu 939/22.05.2018

**ACTUALIZARE PLAN URBANISTIC GENERAL ȘI REGULAMENT LOCAL DE URBANISM,
MUNICIPIUL BISTRIȚA, JUDEȚUL BISTRIȚA - NĂSĂUD**

II.4. ZONA MIXTA - M

GENERALITĂȚI: CARACTERUL ZONEI

Zona mixtă se compune din următoarele subzone funcționale:

M1 – subzona mixtă situată în afara limitelor zonei protejate cu regim de înălțime de maxim P+4 niveluri (instituții și servicii publice de interes general)

M1a – subzona mixtă situată în afara zonei protejate cu regim de înălțime de maxim P+2 niveluri

M2 – subzona mixtă ce cuprinde instituții, servicii de interes general și echipamente publice, activități productive nepoluante și locuințe cu înălțime maximă P+4 niveluri

Zonele mixte se caracterizează printr-o mare flexibilitate în acceptarea diferitelor funcțiuni de interes general și public, formând în mod continuu linearități comerciale și de servicii de-a lungul arterelor principale. Totodată, zona mixtă prelungește zona centrală și conturează un sistem polinuclear de centre de interes local ale municipiului Bistrița.

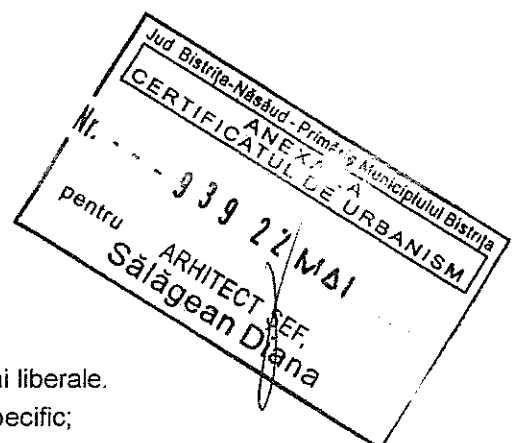
Zona este constituită din instituții, servicii și echipamente publice, servicii de interes general (servicii manageriale, tehnice, profesionale, sociale, colective și personale, comerț, hoteluri, restaurante, recreere), mici activități productive manufacturiere și locuințe.

ARTICOLUL 1 - UTILIZĂRI ADMISE

Sunt admise următoarele utilizări:

M1 + M2 + M1a

- instituții, servicii și echipamente publice de nivel supramunicipal, municipal, de sector și de cartier;
- sedii ale unor companii și firme, servicii pentru întreprinderi, proiectare, cercetare, expertizare, consultanță în diferite domenii și alte servicii profesionale;
- servicii sociale, colective și personale;
- sedii ale unor organizații politice, profesionale etc.;
- lăcașuri de cult;
- comerț cu amănuntul;
- activități manufacturiere;
- depozitare mic-gros;
- hoteluri, agenții de turism,
- restaurante, baruri, cofetării, cafenele etc.;
- sport și recreere în spații acoperite;
- parcaje la sol și multietajate;
- spații libere pietonale, pasaje pietonale acoperite;
- spații plantate - scuaruri;
- locuințe cu partii obișnuit;
- locuințe cu partii special care includ spații pentru profesii liberale.
- amenajări peisagere, spații de belvedere, mobilier urban specific;



PROIECTANT GENERAL: S.C. BLOM ROMANIA S.R.L.

PROIECTANȚI: Arhitect Aurora Jelea / Urbanist Diplomat Adela Georgeta Gheorghită

**ACTUALIZARE PLAN URBANISTIC GENERAL ȘI REGULAMENT LOCAL DE URBANISM,
MUNICIPIUL BISTRIȚA, JUDEȚUL BISTRIȚA - NĂSĂUD**

ARTICOLUL 2 - UTILIZĂRI ADMISE CU CONDIȚIONĂRI

M1 + M2 + M1a

Sunt admise cu condiționări următoarele utilizări:

Clădirile vor avea la parterul orientat spre stradă și spre traseele pietonale :

- funcțiuni care admit accesul publicului în mod permanent sau conform unui program de funcționare specific și vor fi prevăzute cu vitrine luminate noaptea; se recomandă ca activitățile în care accesul publicului nu este liber să nu reprezinte mai mult de 30% din lungimea străzii incluse în zona mixtă și să nu formeze segmente de astfel de fronturi mai lungi de 40 metri;
- pentru orice utilizări se va ține seama de condițiile geotehnice și de zonare seismică;
- în zonele existente se admite conversia locuințelor în alte funcțiuni, cu condiția menținerii ponderii locuințelor în proporție de minim 30 % din ADC;
- se admite completarea cu clădiri comerciale în interspațiile dintre blocuri cu condiția să se mențină accesul carosabile și trecerile pietonale necesare, vegetația existentă, și să se respecte cerințele de protecție a clădirilor de locuit din imediata vecinătate.

ARTICOLUL 3 - UTILIZĂRI INTERZISE

M1 + M2 + M1a

Se interzic următoarele utilizări:

- funcțiuni comerciale și servicii profesionale care depășesc suprafață de **250 mp/ADC**, generează un trafic important de persoane și mărfuri, au program prelungit după orele **22.00**, produc poluare;
 - activități productive poluante, cu risc tehnologic sau care sunt incomode prin traficul generat (vehicule de transport greu sau peste **5** autovehicule mici pe zi), prin utilizarea incintei pentru depozitare și producție, prin deșeurile produse ori prin programul de activitate prelungit după orele **22.00**;
 - realizarea unor false mansarde;
 - anexe pentru creșterea animalelor pentru producție și subzistență care intră sunt incidența normativelor de protecție sanitară și sănătatea populației;
 - construcții provizorii;
 - instalarea în curți a panourilor pentru reclame care depășesc **2 mp/ ADC**;
 - dispunerea de panouri de afișaj pe plinurile fațadelor, desfigurând arhitectura și deteriorând finisajul acestora;
 - depozitare en-gros;
 - depozitari de materiale refolosibile;
 - platforme de precolectare a deșeurilor urbane;
 - depozitarea pentru vânzare a unor cantități mari de substanțe inflamabile sau toxice;
 - activități productive care utilizează pentru depozitare și producție terenul vizibil din circulațiile publice;
 - stații de betoane;
 - autobaze;
 - stații de întreținere auto cu capacitatea peste **3** mașini;
 - spălătorii chimice;
 - lucrări de terasament de natură să afecteze amenajările din spațiile publice și construcțiile de pe parcelele adiacente;
- orice lucrări de terasament care pot să provoace scurgerea apelor pe parcelele vecine sau care împiedică evacuarea și colectarea rapidă a apelor meteorice.
- case de vacanță;

PROIECTANT GENERAL: S.C. BLOM ROMANIA S.R.L.

PROIECTANTI: Arhitect Aurora Jelea / Urbanist Diplomat Adela Georgeta Gheorghiuță

**ACTUALIZARE PLAN URBANISTIC GENERAL ȘI REGULAMENT LOCAL DE URBANISM,
MUNICIPIUL BISTRIȚA, JUDEȚUL BISTRIȚA - NĂSĂUD**

- parcuri rezidențiale de vacanță;
- campinguri și parcuri de rulote;
- rulote izolate;

SECȚIUNEA II: CONDIȚII DE AMPLASARE, ECHIPARE ȘI CONFIGURARE A CLĂDIRILOR.

ARTICOLUL 4 - CARACTERISTICI ALE PARCELELOR (SUPRAFETE, FORME, DIMENSIUNI)

M1 – se consideră construibile parcele care au minim 1000 mp ;

M2 + M1a - se consideră construibile parcelele care îndeplinesc următoarele condiții cumulate:

(1) - dimensiuni minime:

Regimul de construire	Dimensiune minimă a terenului	
	Suprafața mp.	Front m.
Înșiruit	250	12
Cuplat	300	15
Izolată	500	20

(2) - adâncimea parcelei să fie mai mare sau cel puțin egală cu lățimea acesteia.

ARTICOLUL 5 - AMPLASAREA CLĂDIRILOR FAȚĂ DE ALINIAMENT

M1 + M2 + M1a

Racordarea aliniamentelor la intersecțiile străzilor se va face printr-o linie perpendiculară pe bisectoarea unghiului dintre aliniamente, având lungimea de **12,0** metri pe străzile de categoria I și a II și de **6,0** metri pe cele de categoria III.

- în cazul străzilor cu fronturi continue dispuse pe aliniament, noile clădiri care nu sunt servicii sau echipamente publice se amplasează pe aliniament; se pot accepta retrageri de minim 5.00 metri numai cu condiția ca clădirile adiacente să fie retrase față de limitele laterale ale parcelelor și să prezinte fațade laterale; în cazul în care clădirile de pe parcelele adiacente prezintă calcane este obligatorie alipirea la acestea;

- clădirile care alcătuiesc fronturi continue vor avea o adâncime față de aliniament care nu va depăși 20 metri (aliniament posterior)

- în cazul străzilor cu fronturi continue sau discontinue retrase față de aliniament se respecta o retragere de minim 5.00 metri.

ARTICOLUL 6 - AMPLASAREA CLĂDIRILOR FAȚĂ DE LIMITELE LATERALE ȘI POSTERIOARE ALE PARCELELOR

M1 + M2 + M1a

- clădirile publice se vor amplasa în regim izolat, retragerea față de limitele laterale vor fi de minim jumătate din înălțimea la cornișe, dar nu mai puțin de **5.00** metri, retragerea față de limitele posterioare va fi de minim jumătate din înălțimea la cornișe, dar nu mai puțin de **6.00** metri;

- în cazul în care parcela se învecinează numai pe una dintre limitele laterale cu o clădire având calcan pe limita de proprietate, iar pe cealaltă latură se învecinează cu o

PROIECTANT GENERAL: S.C. BLOM ROMANIA S.R.L.

PROIECTANTI: Arhitect Aurora Jelea / Uurbanist Diplomat Adela Georgeta Gheorghită

**ACTUALIZARE PLAN URBANISTIC GENERAL ȘI REGULAMENT LOCAL DE URBANISM,
MUNICIPIUL BISTRIȚA, JUDEȚUL BISTRIȚA - NĂSĂUD**

clădire retrasă de la limita laterală a parcelei și având pe fațada laterală ferestre, noua clădire se va alipi de calcanul existent, iar față de limita opusă se va retrage obligatoriu la o distanță egală cu jumătate din înălțime, dar nu mai puțin de **3.00** metri; în cazul în care această limită separă zona rezidențială, de o funcțiune publică sau de o biserică, distanța se majorează la **5.00** metri;

- se interzice construirea pe limita parcelei dacă aceasta constituie linia de separație dintre zona mixtă și zona rezidențială, o funcțiune publică sau o biserică, cazuri în care se admite realizarea noilor clădiri numai cu o retragere față de limitele laterale ale parcelei egală cu jumătate din înălțimea la cornișe, dar nu mai puțin de **5.00** metri;
- distanța dintre clădirea unei biserici și limitele laterale și posterioare ale parcelei este de minim **6,00*** metri;
- clădirile se vor retrage față de limita posterioară la o distanță de cel puțin jumătate din înălțimea clădirii măsurată la cornișă, dar nu mai puțin de **5.00** metri;
- se recomandă ca, pentru respectarea intimității locuințelor, parapetul ferestrelor de pe fațadele laterale ale clădirilor din zona mixtă cu alte funcțiuni decât locuințe care sunt orientate spre locuințele de pe parcelele laterale situate la mai puțin de **10.00** metri, să aibă parapetul ferestrelor la minim **1.90** metri de la pardoseala încăperilor;
- în cazul clădirilor comerciale și de producție se admite regimul compact de construire cu condiția respectării celorlalte prevederi ale regulamentului.

ARTICOLUL 7 - AMPLASAREA CLĂDIRILOR UNELE FATĂ DE ALTELE PE ACEEASI PARCELĂ

M1 +M2 + M1a

- distanța minimă dintre clădirile de pe aceeași parcelă va fi egală cu înălțimea la cornișă a clădirii celei mai înalte pentru fațadele cu camere locuibile; distanța se poate reduce la jumătate, dar nu la mai puțin de **6.0** metri, dacă fronturile opuse nu au camere locuibile;

ARTICOLUL 8 - CIRCULAȚII ȘI ACCESE

M1 +M2 + M1a

- parcela este construibilă numai dacă are asigurat un acces carosabil de minim **4.00** metri dintr-o circulație publică în mod direct sau prin drept de trecere legal obținut prin una din proprietățile învecinate;
- în cazul fronturilor continue la stradă se va asigura la fiecare **30,00** metri de front câte un acces carosabil în curtea posterioară printr-un pasaj care să permită accesul autovehiculelor de stingere a incendiilor;
- în toate cazurile este obligatorie asigurarea accesului în spațiile publice a persoanelor handicapate sau cu dificultăți de deplasare.
- nu sunt admise soluții de circulație de tip fundatură dacă fundătura nu are prevăzută un spațiu de întoarcere conform normativelor în vigoare sau dacă fundătura este mai mare de **150 m**;
- autorizarea executării construcțiilor este permisă numai dacă există posibilități de acces la drumurile publice, direct sau prin servitute, conform destinației construcției. Caracteristicile acceselor la drumurile publice trebuie să permită intervenția mijloacelor de stingere a incendiilor.
- în mod excepțional se poate autoriza executarea construcțiilor fără îndeplinirea condițiilor prevăzute la alin. (1), cu avizul unității teritoriale de pompieri.
- numărul și configurația acceselor prevăzute în prezentul regulament se determină conform anexei nr. 4 la HGR nr. 525/1996.

PROIECTANT GENERAL: S.C. BLOM ROMANIA S.R.L.

PROIECTANTI: Arhitect Aurora Jelea / Uurbanist Diplomat Adela Georgeta Gheorghiuță

**ACTUALIZARE PLAN URBANISTIC GENERAL ȘI REGULAMENT LOCAL DE URBANISM,
MUNICIPIUL BISTRIȚA, JUDEȚUL BISTRIȚA - NĂSĂUD**

- orice acces la drumurile publice se va face conform avizului și autorizației speciale de construire, eliberate de administratorul acestora.

ARTICOLUL 9 - STATIONAREA AUTOVEHICULELOR

M1 +M2 + M1a

- staționarea vehiculelor se admite numai în interiorul parcelei, deci în afara circulațiilor publice;
- în cazul în care nu există spațiu suficient pentru asigurarea locurilor de parcare normate, se va demonstra prin prezentarea formelor legale amenajarea unui parcaj propriu sau în cooperare ori concesionarea locurilor necesare într-un parcaj colectiv; aceste parcaje vor fi situate la distanță de maxim 100 metri de obiectivul deservit;
- numărul și configurația parcajelor prevăzute în prezentul regulament se determină conform anexei nr. 5 la HGR nr. 525/1996.

ARTICOLUL 10 - ÎNĂLȚIMEA MAXIMĂ ADMISIBILĂ A CLĂDIRILOR

M1 +M2 + M1a

- înălțimea maximă admisibilă este egală cu distanța dintre aliniamente; pot fi adăugate suplimentar unul sau două niveluri în funcție de volumetria caracteristică străzii, cu condiția retragerii acestora în limitele unui arc de cerc cu raza de 4.0 metri continuat cu tangenta sa la 45 grade;

Subzone funcționale	Înălțimea maximă admisă (metri)	Număr niveluri convenționale (3.0 metri)
M1	15	P+4
M2	18	P+4
M1a	9	P+2

*) În toate cazurile în care construcțiile au acoperiș cu pante de peste 45 grade se admite mansardarea.

- în cazul racordării între străzi cu lățimi diferite, cu clădiri având regimuri diferite de înălțime, se va prelungi regimul cel mai înalt spre strada secundară pe o distanță de 25,0 metri.

ARTICOLUL 11 - ASPECTUL EXTERIOR AL CLĂDIRILOR

M1 +M2 + M1a

- aspectul clădirilor va ține seama de caracterul specific al zonei și de arhitectura clădirilor din vecinătate cu care se află în relații de co-vizibilitate;
- construcțiile trebuie să contribuie la armonia mediului lor, prin proporții corecte ale volumului și elementelor lor, prin calitatea materialelor utilizate și prin alegerea culorilor folosite pentru înfrumusețarea lor;
- se va asigura o tratare similară a tuturor fațadelor acelor clădiri;
- se va acorda atenție modului de tratare a acoperișurilor sau teraselor;
- se interzice afectarea aspectului arhitectural al clădirilor prin dispunerea neadecvată a reclamelor pe plinurile fațadelor, parapete, balcoane etc.

PROIECTANT GENERAL: S.C. BLOM ROMANIA S.R.L.

PROIECTANȚI: Arhitect Aurora Jelea / Urbanist Diplomat Adela Georgeta Gheorghită



ACTUALIZARE PLAN URBANISTIC GENERAL ȘI REGULAMENT LOCAL DE URBANISM, MUNICIPIUL BISTRIȚA, JUDEȚUL BISTRIȚA - NĂSĂUD

- cu excepția construcțiilor și instalațiilor necesare serviciilor publice sau de interes colectiv și a lucrărilor tehnice necesare funcționării serviciilor publice sau de interes colectiv, acoperirea cu țiglă de culoare maro, grenă, brun-roșcată este obligatorie; acoperișurile pot fi realizate în sistem mixt, în pantă și în terasă cu condiția de a se utiliza acoperirea cu țiglă; sunt interzise soluții de acoperire ce imită țigla, tip țiglă metalică;
- pentru clădirile care ating înălțimea maximă admisă prin prezentul regulament, este obligatorie retragerea cu minim 2 m a ultimului nivel pe toate fațadele, cu excepția fațadelor comune cu alte construcții;
- panta maximă admisă pentru acoperișuri este de 45%;
- aparatele de aer condiționat, de ventilație, antenele de televizor precum și antenele parabolice aparente aplicate pe fațadă sunt interzise;
- nu sunt admise culorile stridente pentru finisajele exterioare ale clădirilor (roz, roșu, mov, portocaliu, galben, verde crud, turcoaz, bleu, violet, kaki, vernil, cyclam și tonuri intermediare ale acestor culori);
- nu sunt admise goluri în fațade care nu respectă tipologia prezentă în vecinătate;
- nu sunt admise soluții de învelire care promovează accente verticale nejustificate tip minaretă, turn, etc.;
- nu este admis un raport plin-gol al fațadelor mai mare decât cel prezent în vecinătatea construcției pe fațadele construcțiilor principale;
- nu sunt admise intervenții de orice natură pe fondul construit existent care sunt incompatibile cu actualul regulament;
- următoarele materiale sunt strict interzise: PVC, tablă, plăci din azbociment.
- se recomandă utilizarea materialelor specifice zonei: lemn, vopsele lavabile în tonuri și nuanțe de culori calde, pastelate, nestridente (exemplu: alb, crem etc.);
- tâmplăria ferestrelor se va finisa în aceeași culoare cu structura vizibilă a șarpantei;

ARTICOLUL 12 - CONDIȚII DE ECHIPARE EDILITARĂ.

M1 +M2 + M1a

- toate clădirile vor fi racordate la rețelele tehnico-edilitare publice;
- în cazul alimentării cu apă în sistem propriu se va obține avizul autorității competente care administrează resursele de apă;
- dată fiind intensitatea circulației pietonale, racordarea burlanelor la canalizarea pluvială este obligatoriu să fie făcută pe sub trotuare pentru a se evita producerea gheții;
- este interzisă deversarea apelor meteorice pe domeniul public sau pe proprietățile învecinate;
- se va asigura în mod special captarea și evacuarea rapidă apelor meteorice în rețeaua de canalizare;
- se interzice dispunerea antenelor TV-satelit în locuri vizibile din circulațiile publice și dispunerea vizibilă a cablurilor CATV;
- cu excepția telecomunicațiilor speciale, se interzice dispunerea de piloneți zăbreliți (tripozi uniți cu grinzi cu zăbrele) pe terasele clădirilor care nu sunt tehnice sau industriale.
- toate rețelele edilitare se vor realiza subteran, inclusiv cele existente.

ARTICOLUL 13 - SPAȚII LIBERE ȘI SPAȚII PLANTATE.

M1 +M2 + M1a

- spațiile verzi vizibile, cuprinse la stradă între aliniament și linia de aliniere a clădirilor vor fi amenajate peisager sub forma unor grădini de fațadă;

PROIECTANT GENERAL: S.C. BLOM ROMANIA S.R.L.

PROIECTANTI: Arhitect Aurora Jelea / Uurbanist Diplomat Adela Georgeta Gheorghiuță

**ACTUALIZARE PLAN URBANISTIC GENERAL ȘI REGULAMENT LOCAL DE URBANISM,
MUNICIPIUL BISTRIȚA, JUDEȚUL BISTRIȚA - NĂSĂUD**

- spațiile neconstruite și neocupate de accese și trotuare de gardă vor fi înierbate și plantate cu un arbore la fiecare **40 mp**;
- se recomandă ca, pentru îmbunătățirea microclimatului și pentru protecția construcției, să se evite impermeabilizarea terenului peste minimum necesar pentru accese, circulații pietonale, terase;
- se va asigura un procent de spații verzi de minim 30% pe fiecare parcelă;

ARTICOLUL 14 - ÎMPREJMUIRI.

M1 +M2 + M1a

- gardurile spre stradă ale clădirilor retrase de la aliniament vor fi transparente, vor avea înălțimea de **1,70 metri**, vor avea un soclu opac de circa mxim **0,60 metri** și vor putea fi dublate de gard viu; gardurile dintre proprietăți vor fi opace, transparente dublate cu gard viu sau exclusiv gard viu și vor avea înălțimea maximă de **2,00 metri**;
- marcarea limitei proprietății în cazul parterelor cu funcțiuni accesibile publicului retrase de la aliniament se poate face prin pavaje decorative, parapete, jardiniere, etc.;

SECȚIUNEA III: POSIBILITĂȚI MAXIME DE OCUPARE ȘI UTILIZARE A TERENULUI.

ARTICOLUL 15 - PROCENT MAXIM DE OCUPARE A TERENULUI (POT)

M1: P+4* : POT_{maxim} = 50%

M2: P+4* : POT_{maxim} = 60%

M1a: P+2* : POT_{maxim} = 35%

**vezi Secțiunea II, Articolul 10 – Înălțimea maximă admisibilă a construcțiilor*


ARTICOLUL 16 - COEFICIENT MAXIM DE UTILIZARE A TERENULUI (CUT)

M1+M2: P+2* : CUT_{maxim} = 1,50 ADC/mp

M2 + M1: P+4* : CUT_{maxim} = 2,50 ADC/mp

M1a: P+2* : CUT_{maxim} = 1,2 ADC/ mp

**vezi Secțiunea II, Articolul 10 – Înălțimea maximă admisibilă a construcțiilor*



PROIECTANT GENERAL: S.C. BLOM ROMANIA S.R.L.

PROIECTANȚI: Arhitect Aurora Jelea / Uurbanist Diplomat Adela Georgeta Gheorghită